

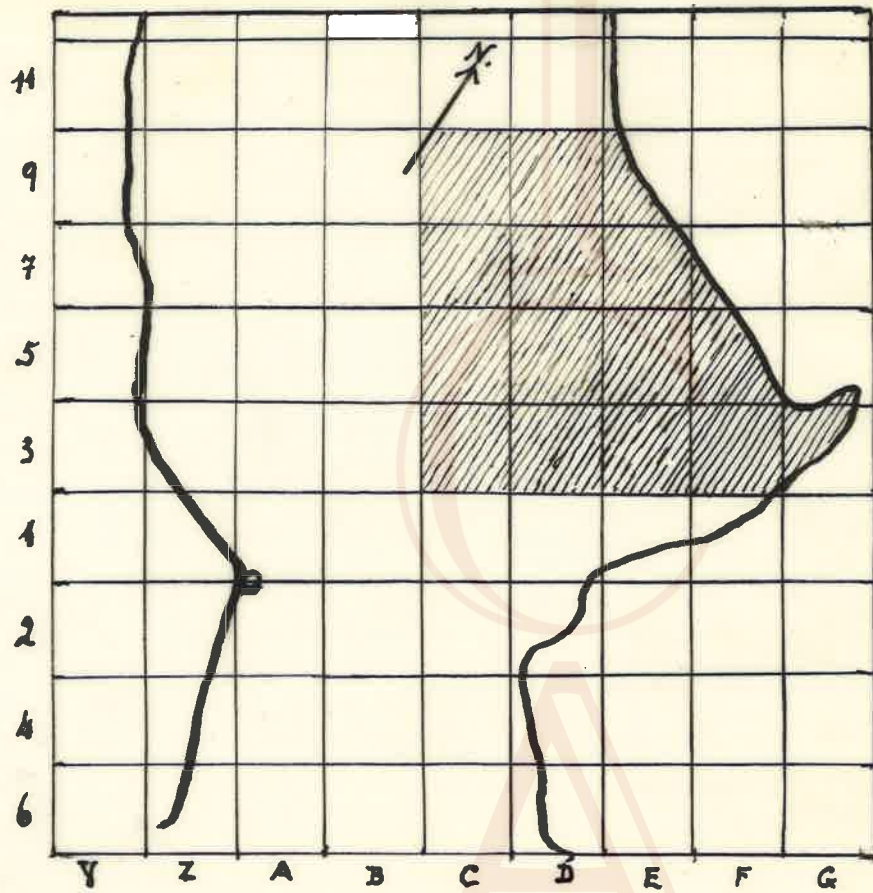
Ataun, 31 de Enero de 1967
Señor don Pedro de Palol
Valladolid.

Distinguido amigo:

Le envío a V. las figuras correspondientes a la reseña sucinta de las excavaciones que he realizado durante el año 1966. No tardaré mucho en enviarle las memorias "in extenso".

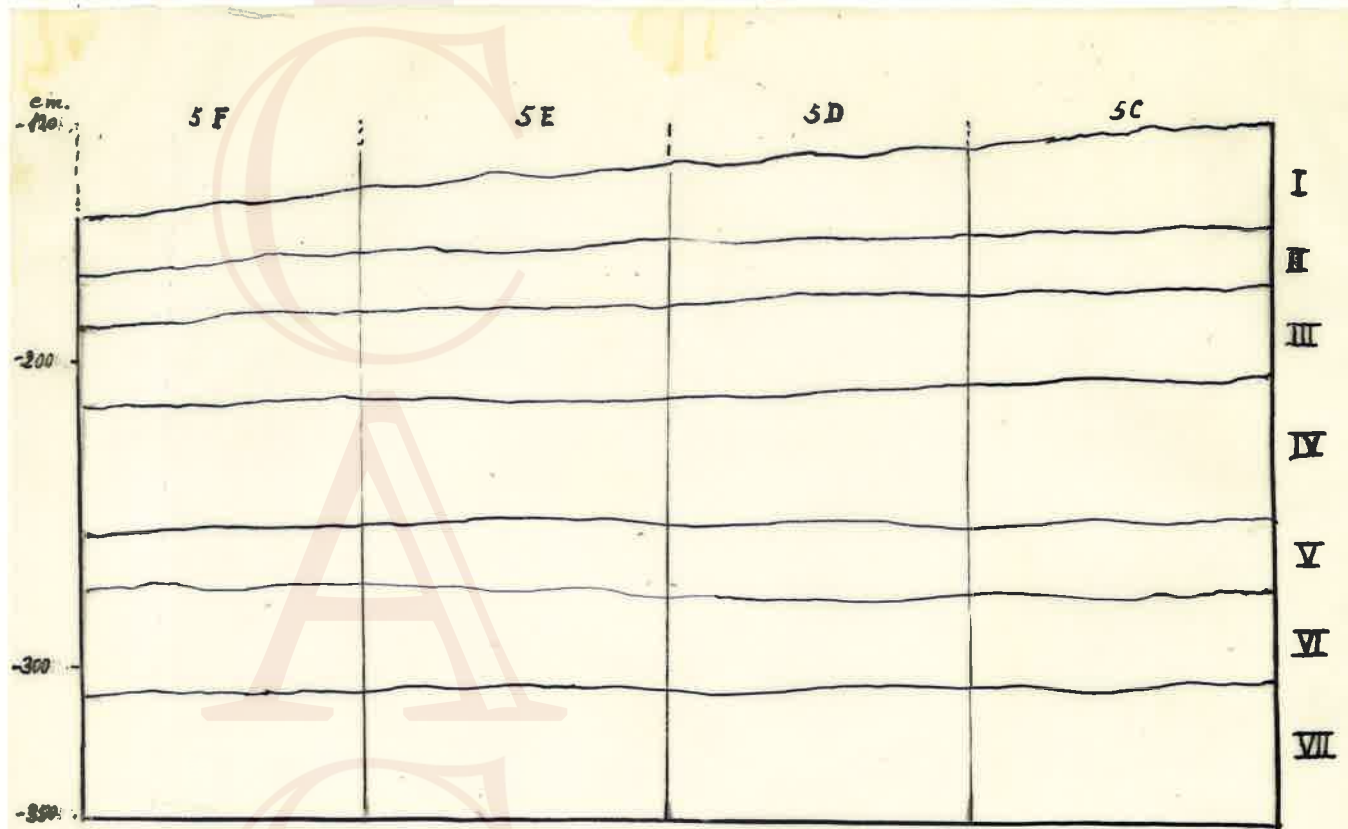
Le adjunto las instancias para excavaciones de este año de 1967. No les acompañan planos de situación, por no repetirlos (pues figuraron en la D. G. de B. A. con las memorias de los pasados años).

Disponga de su att. s. s. y a. J. L. de Parandiarán



DBAD.02A

Fig. 1. - Abittaga; portal y vestibulo. Lo rayado es donde se ha excavado.



D. 100.028

Fig. 2. - Abittaga : corte vertical en la banda 5.

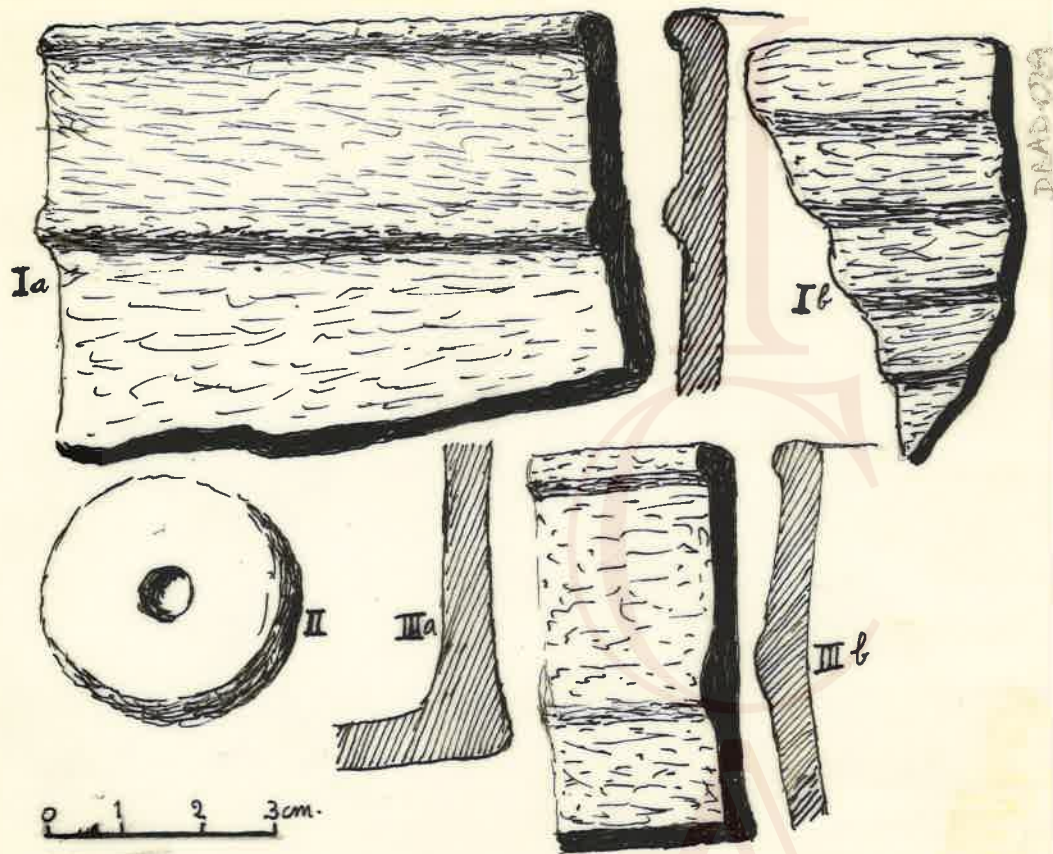


Fig. III
Fig. 3 - Abitajes; objetos de los niveles I, III y III.

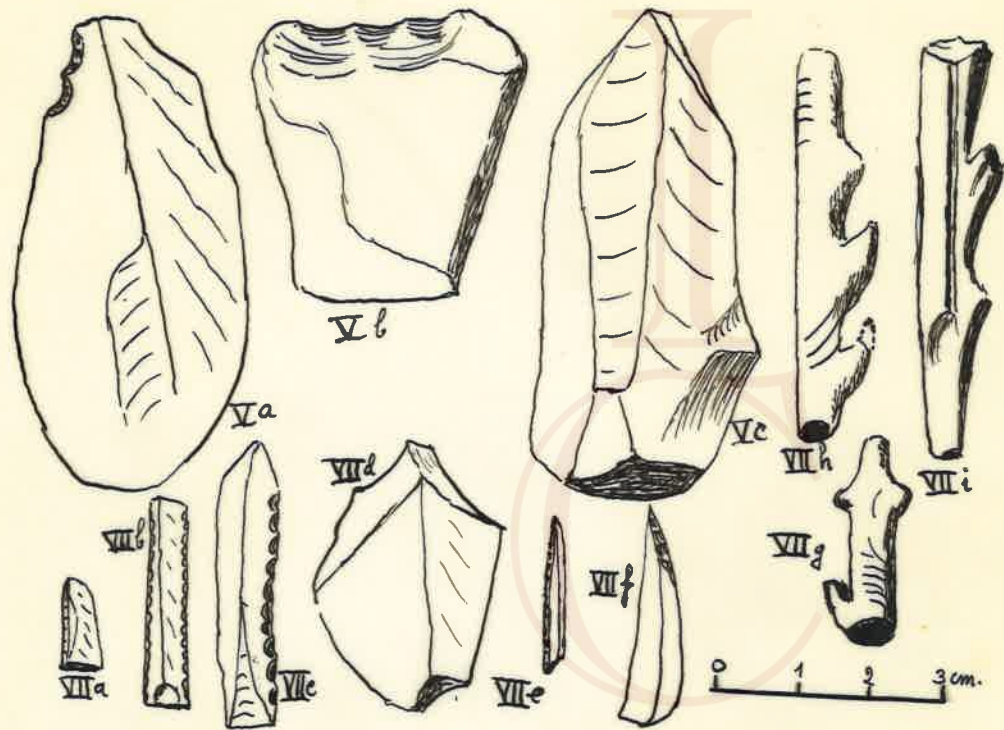


Fig. 3 bis. - Abitaga: objetos de los niveles inferiores.



Fig.1.- Situación de Solacueva.

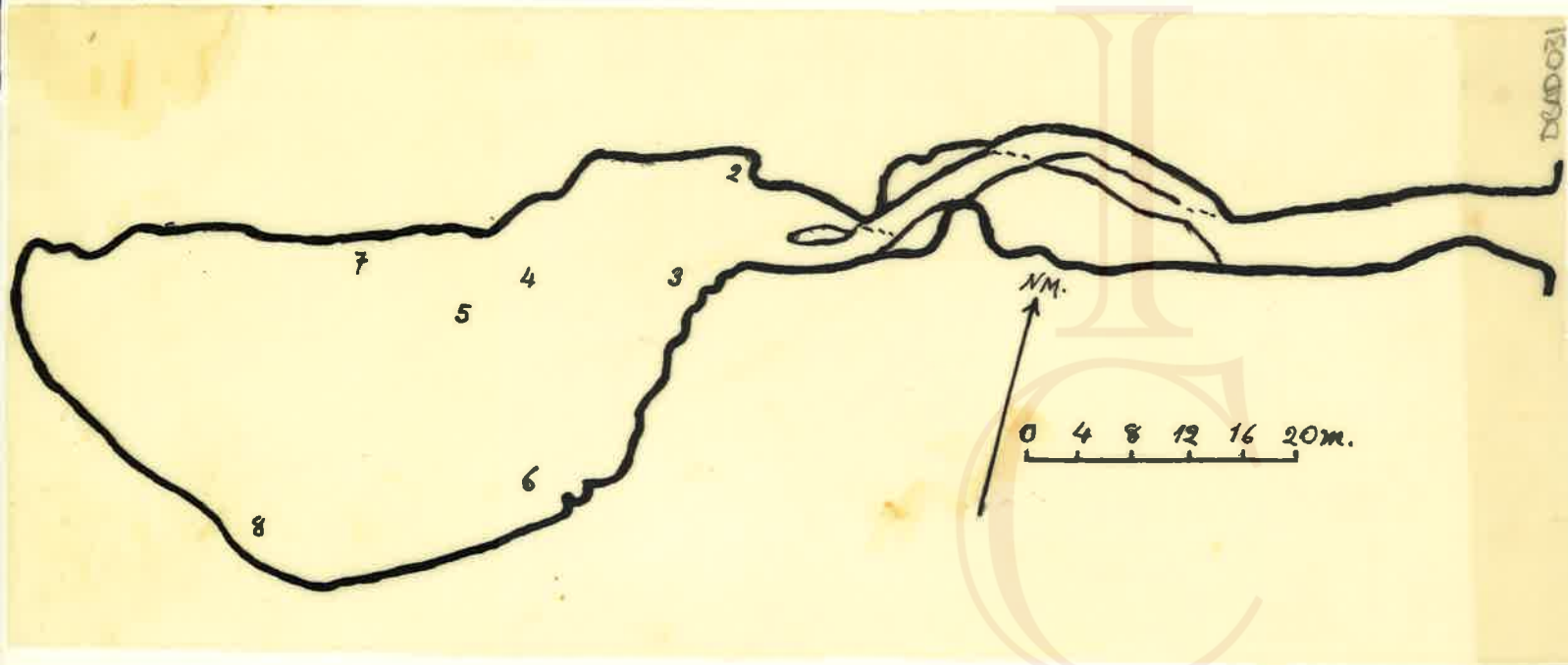
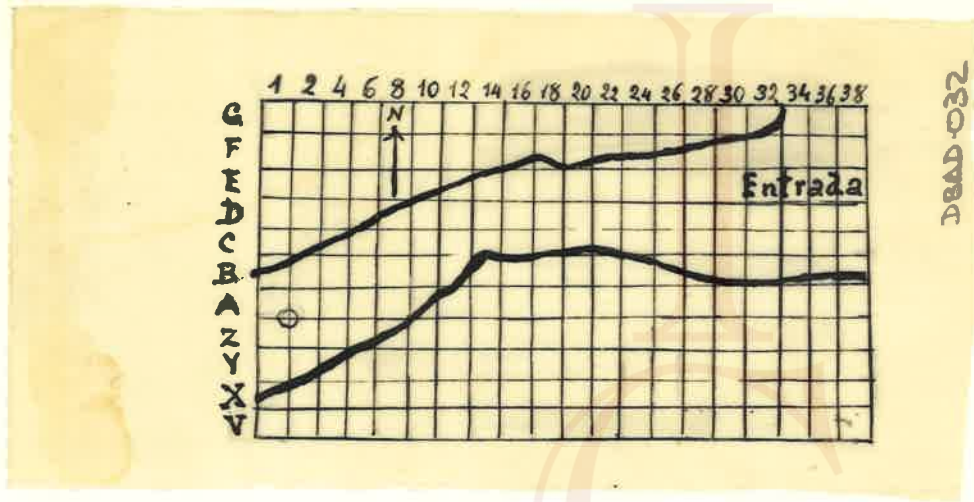


Fig. 2.- Croquis, en planta, de la caverna de Solacueva. Las cifras señalan los sitios donde hay pinturas esquemáticas.



DEAD-032

Fig. 3.- Solacueva: croquis, en planta del primer sector.

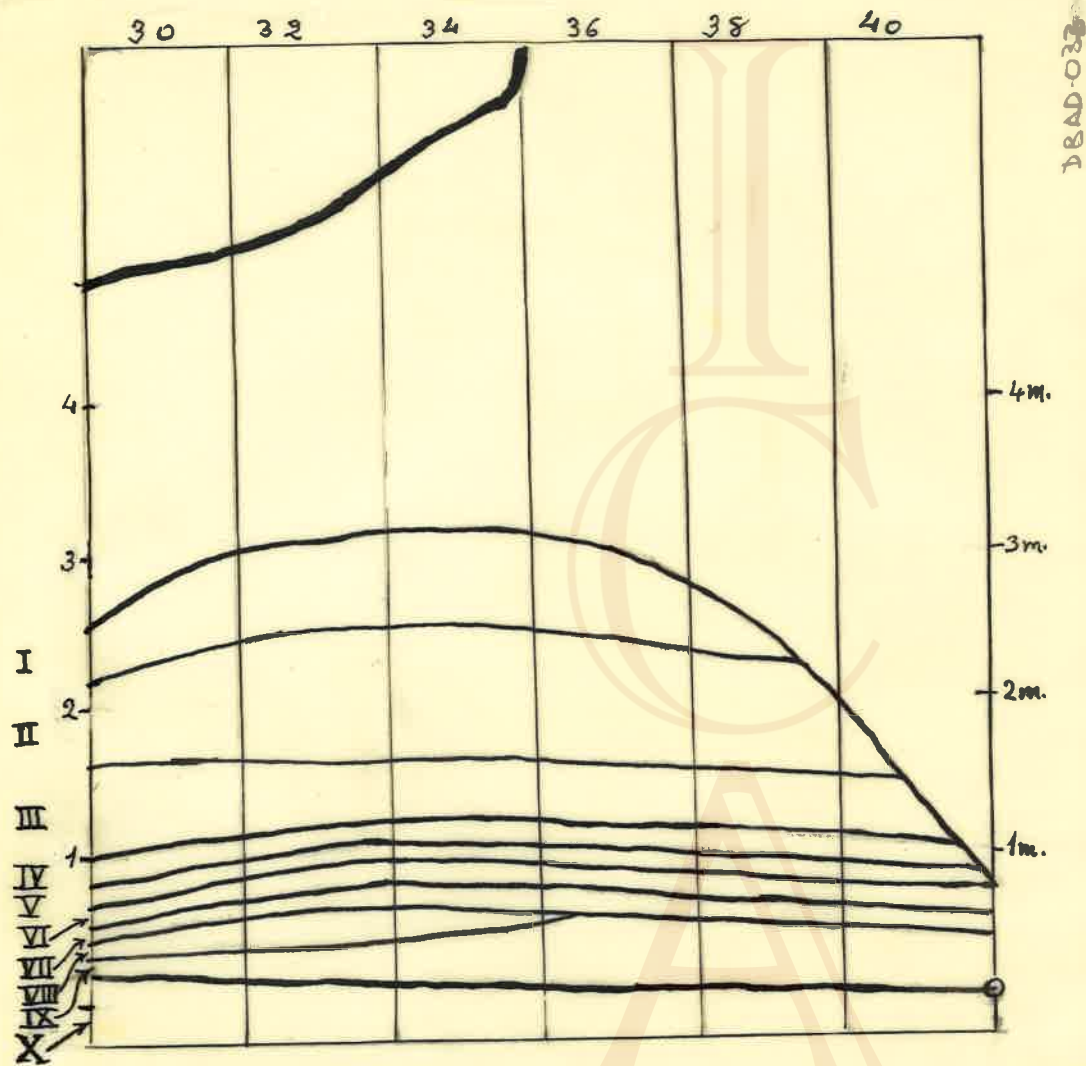
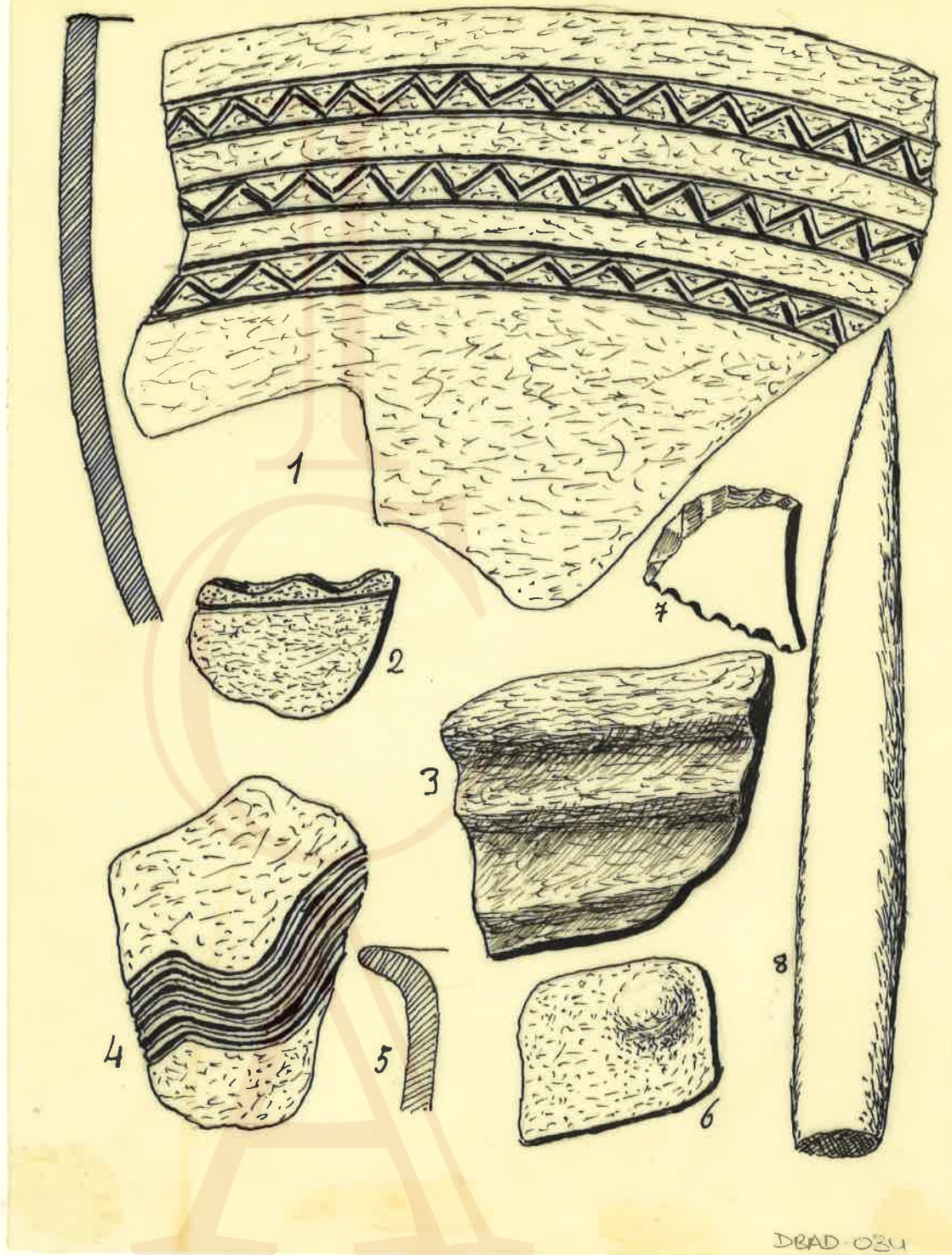


Fig. 4.- Solacuera: corte longitudinal de la zona excavada en el portal.



DBAD-034

Fig.5.- Solacueva: objetos del nivel VI.

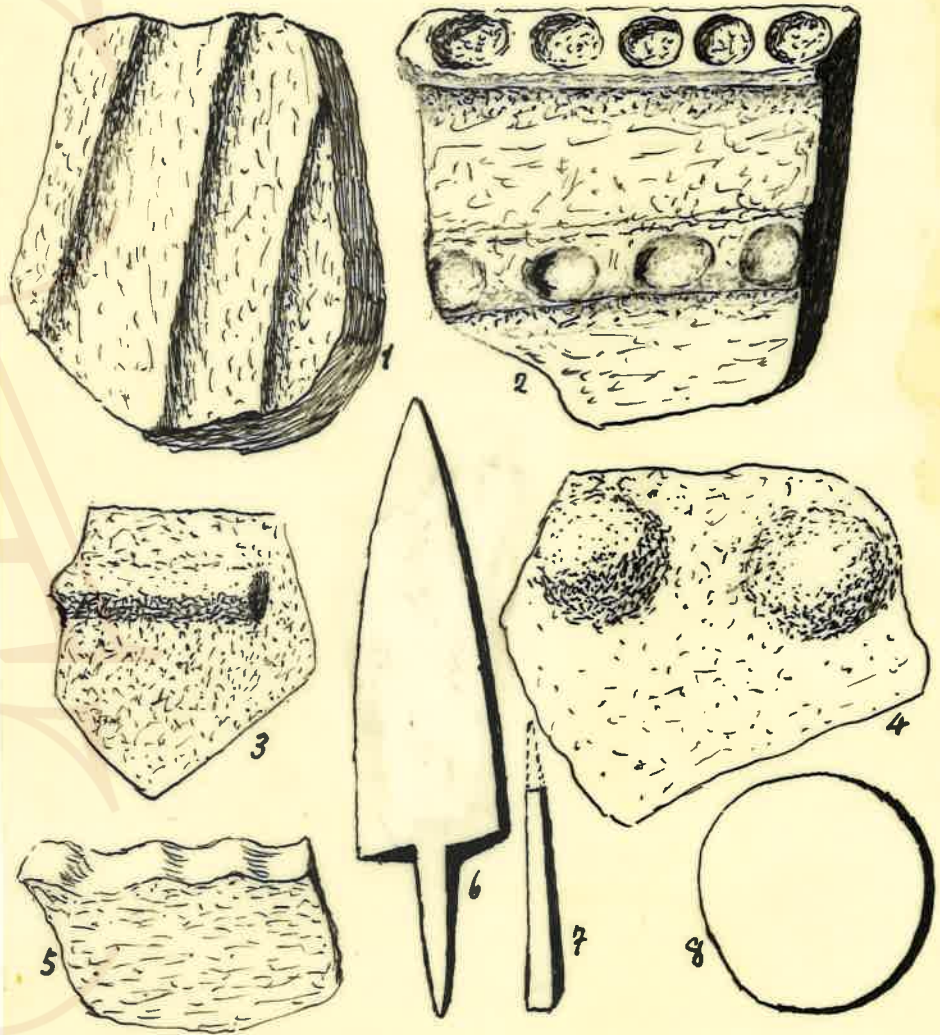
I

C

A

C

Fig. 5th Solacueva: oblique
del. min. VII. & VIII.



DEAD 035

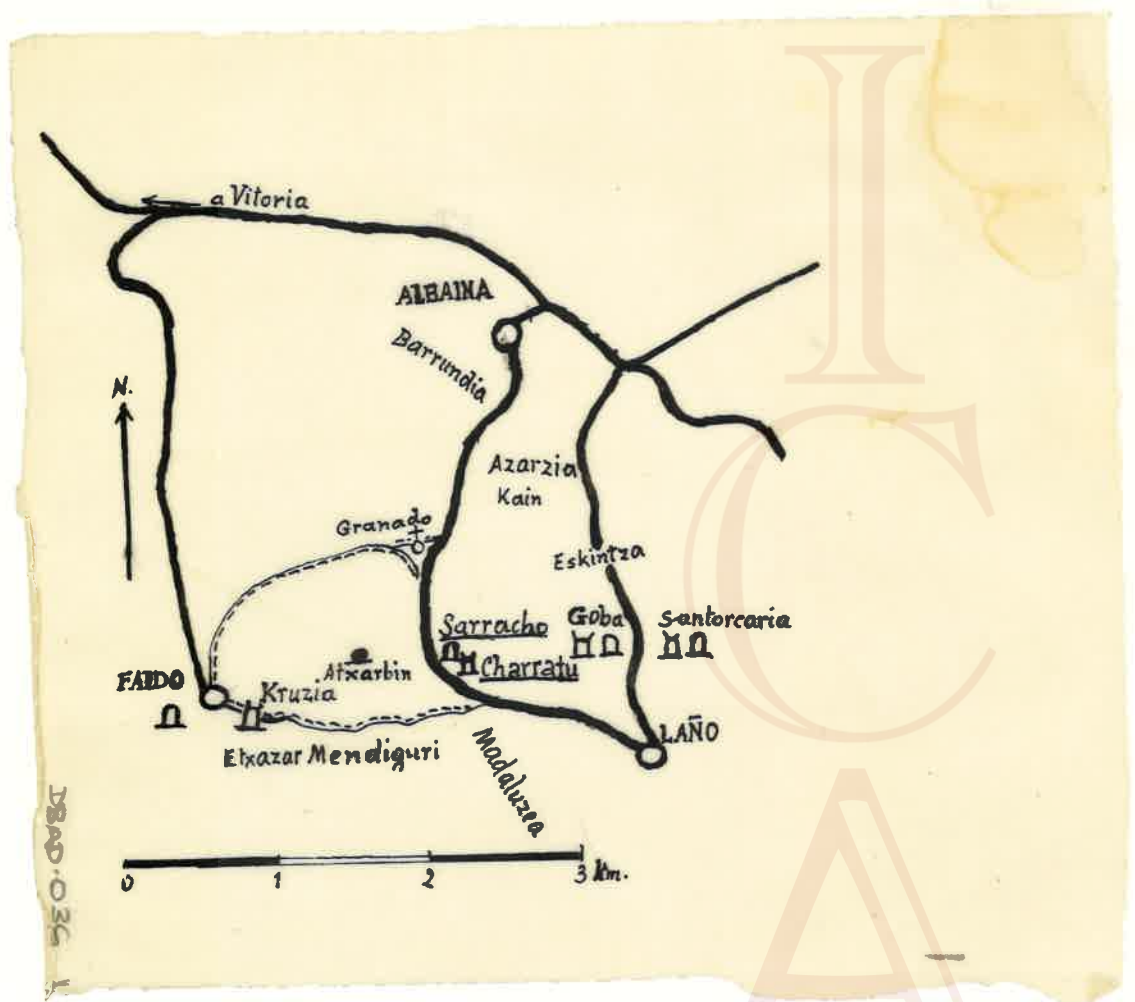



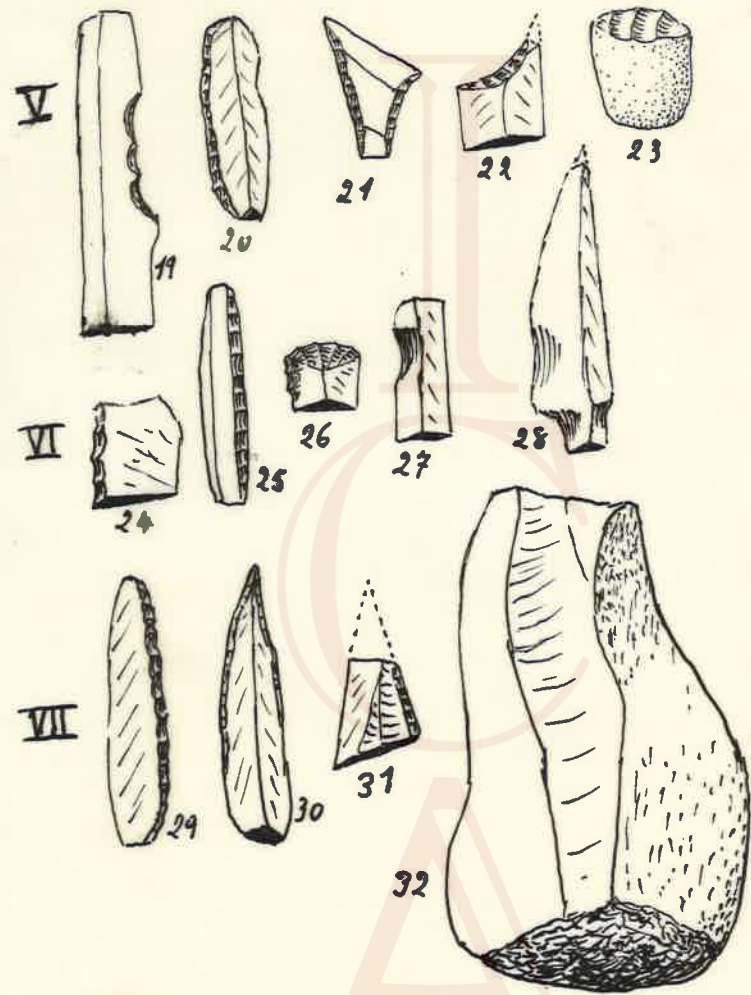
Fig. 6.- Situación de Charratu y Sarracho.



DBAD-037

Fig. 7 - Abrigo de El Montico de Charratu.

Fig. 8 bis. - El Montico de Charrata: objetos de los tres niveles inferiores.



DEAD 038

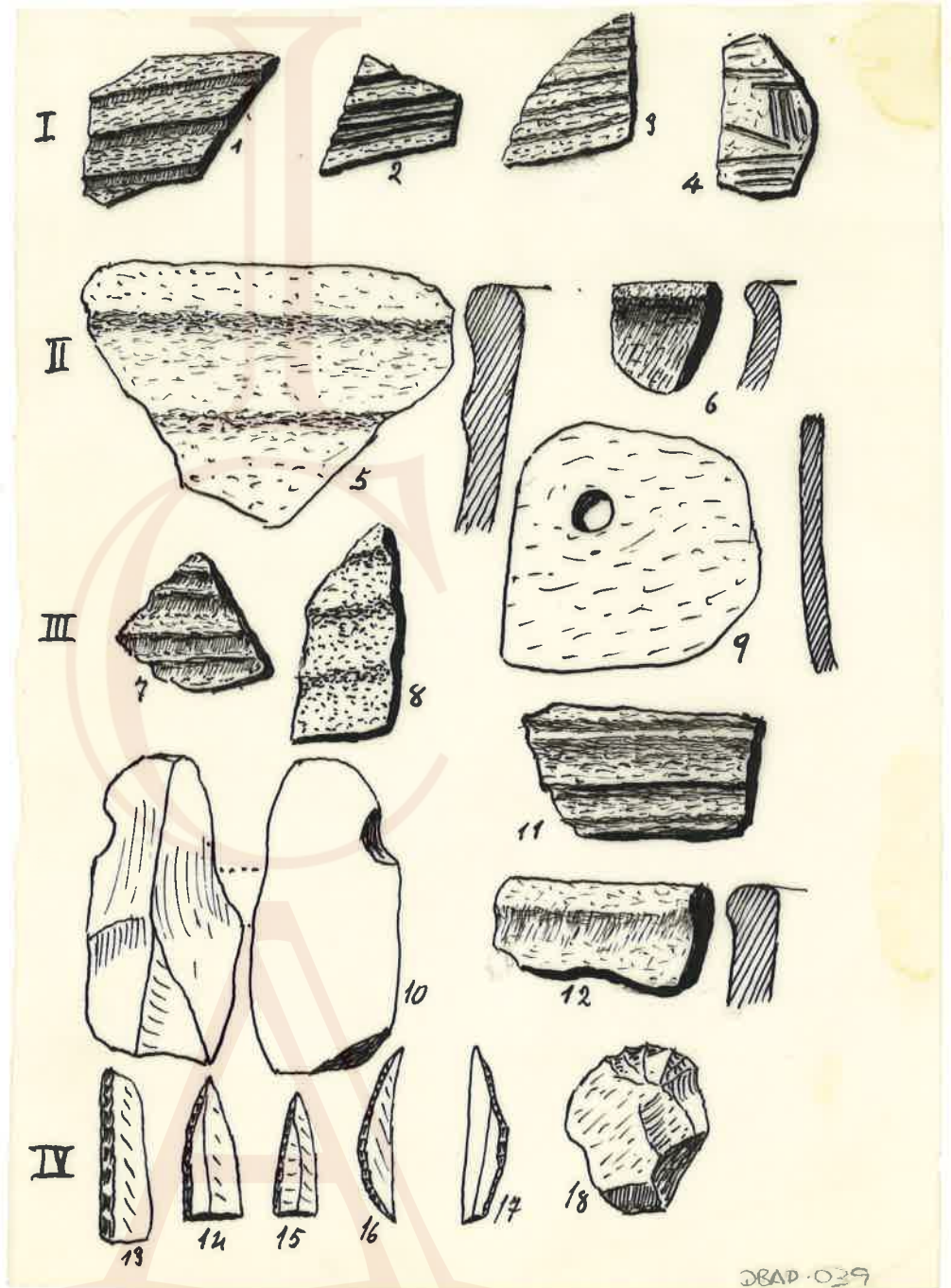


Fig. 8.- El Montico de Charratu: objetos de los cuatro niveles superiores.

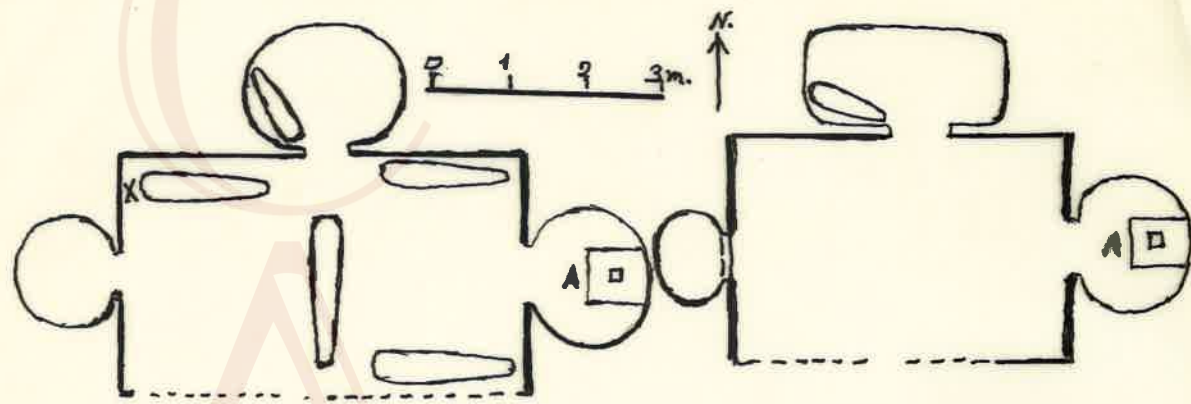


Fig. 9. - Sarracho: croquis, en planta de dos capillas o templetos contiguos.

Sarracho: corte del relleno

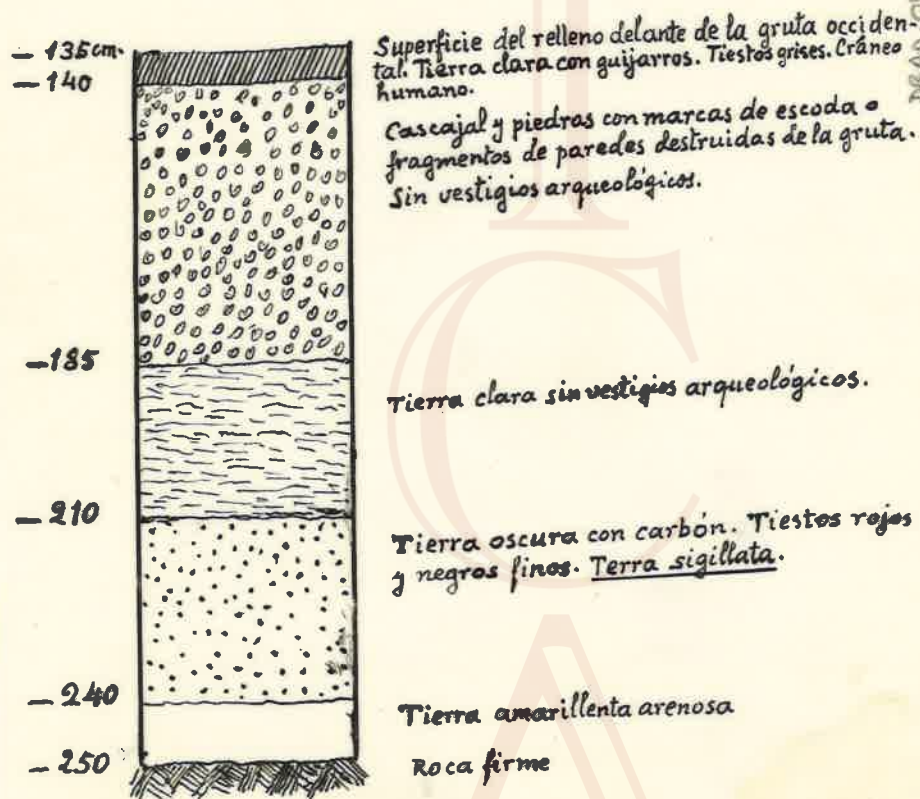
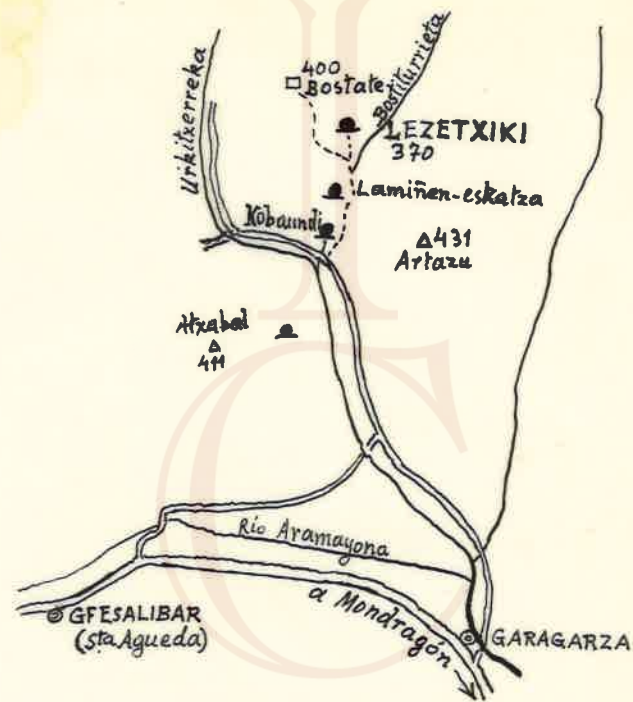


Fig. 10. → Sarracho: corte del yacimiento.



210.012
DBAD.012

Fig. 1. - Cueva de Lezetxiki: situación

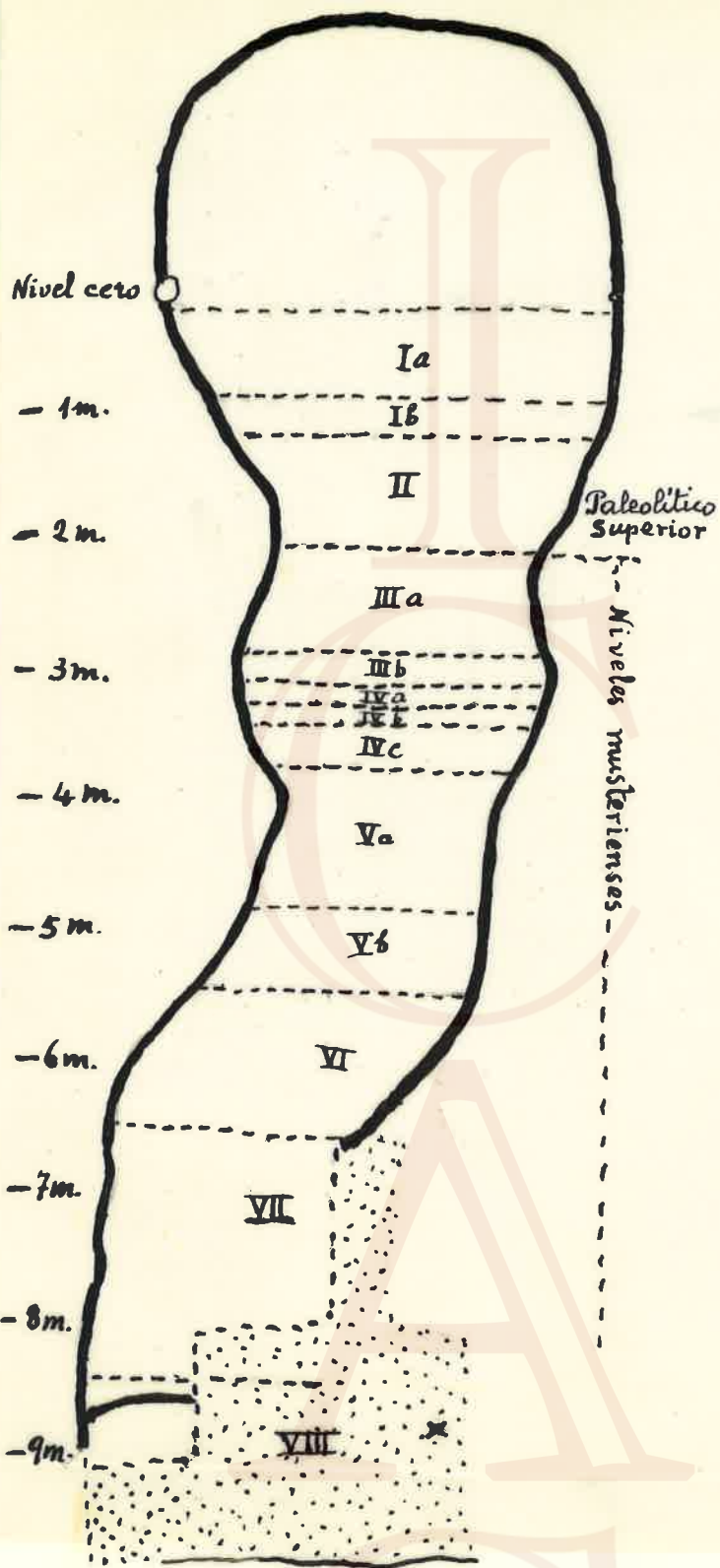


Fig. 2: Corte transversal en la banda 9 visto del lado sur. En x apareció un húmero humano.

DRWD-0013

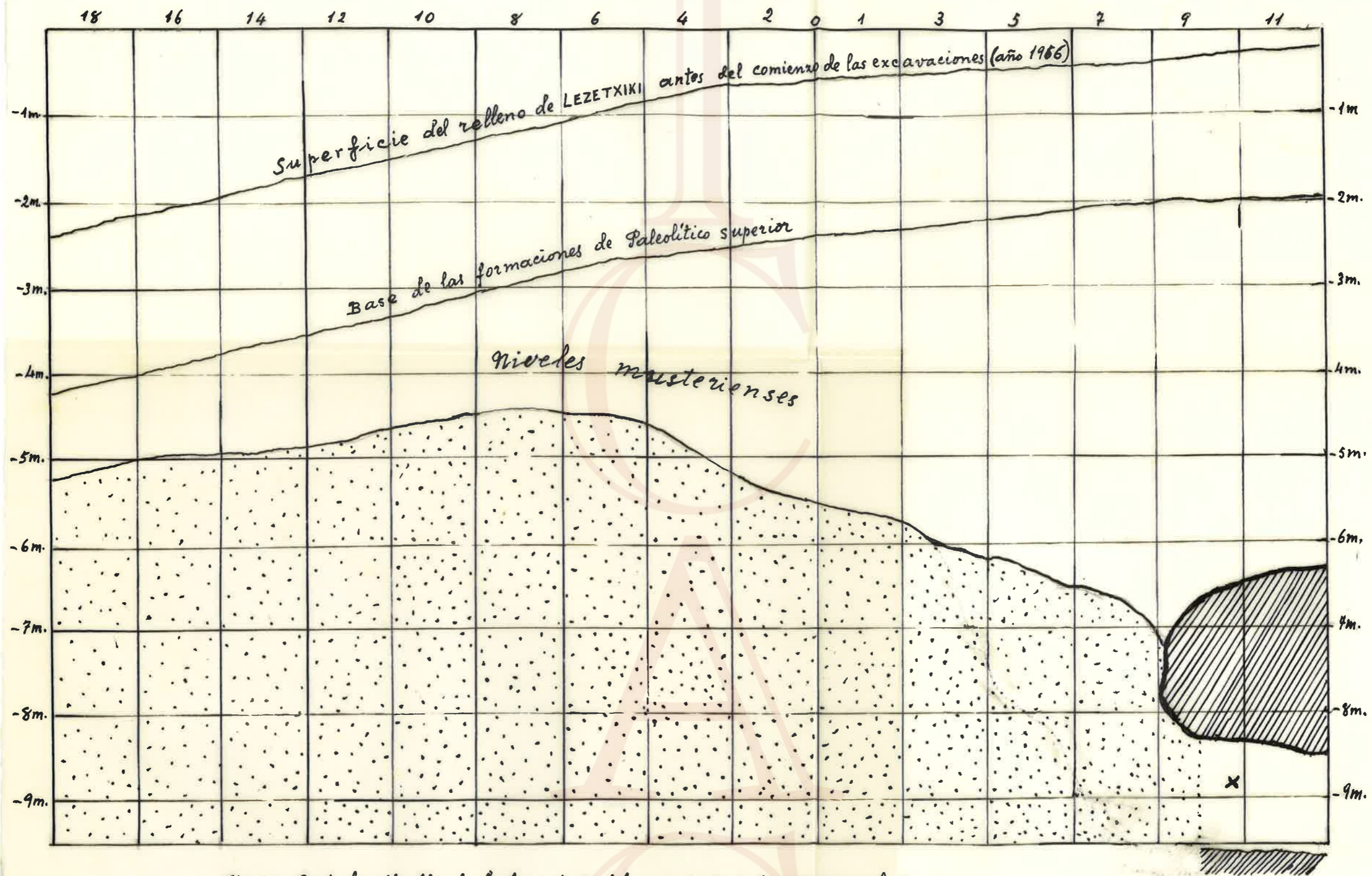
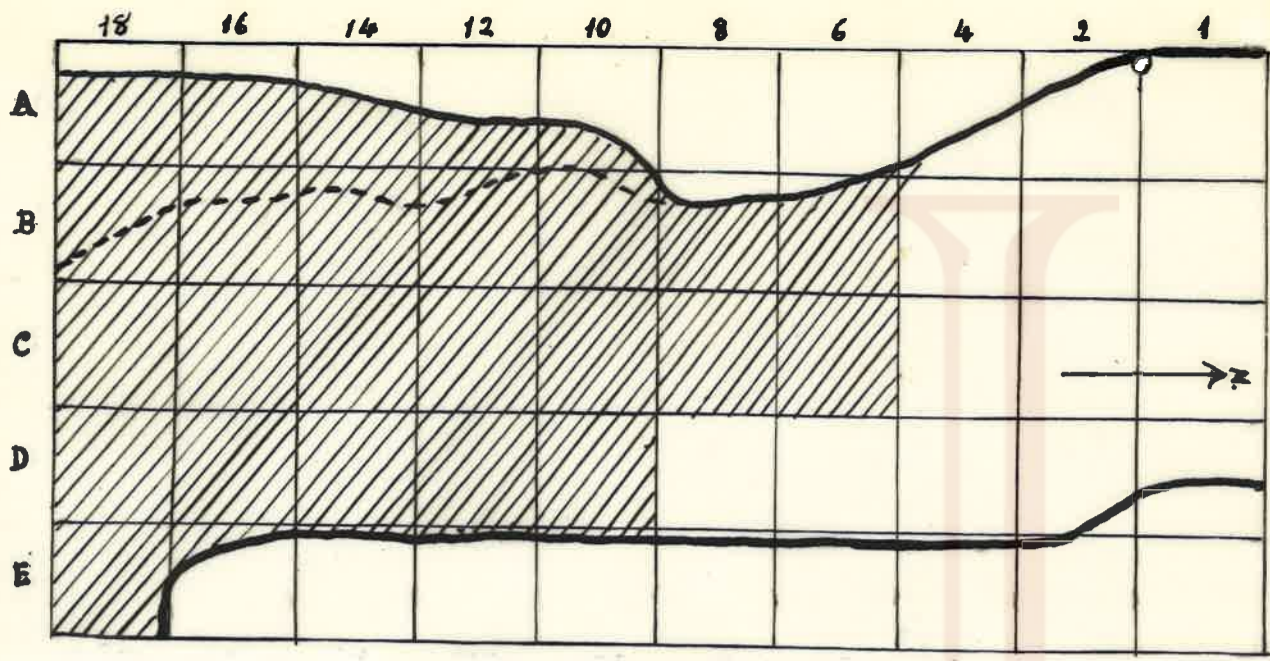


Fig. 3.- Corte longitudinal de la parte S. del yacimiento de LEZETXIKI en la banda C.

Los cuadros punteados no han sido excavados todavía (1966). En x fue hallado un húmero humano. En m aparecieron un prepolario y una muela de hombre.



D. RAD. O. U. S.

Fig. 4. - Laxetxiki : croquis, en planta del portal. Lo rayado es el campo donde se han hecho las excavaciones de 1966.